



# Bulletin d'information

Système de mesure du bruit et de suivi des trajectoires des avions

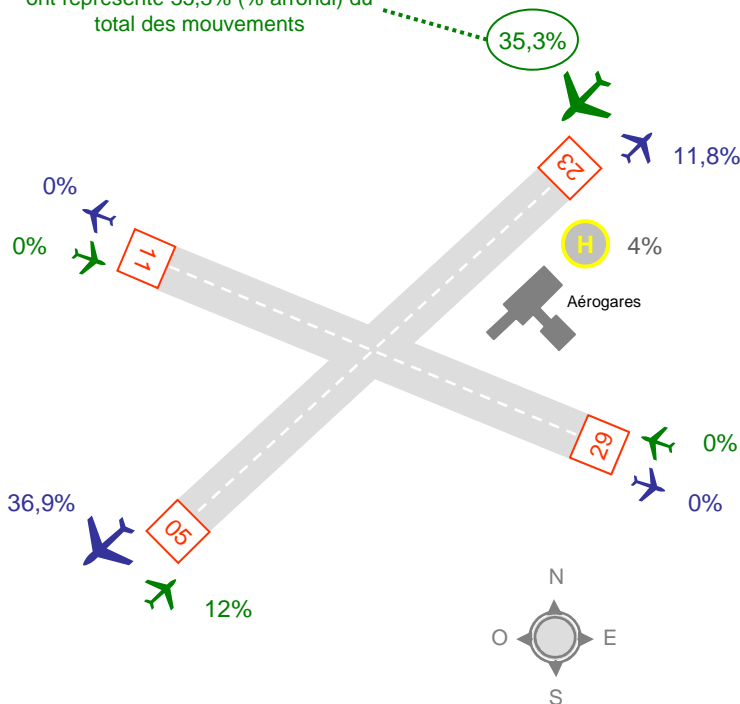


Avril-Mai-Juin 2010



## Utilisation des pistes

Les atterrissages face au sud-ouest ont représenté 35,3% (% arrondi) du total des mouvements



- Sens des atterrissages
- Sens des décollages

### 2<sup>ème</sup> trimestre 2010:

Total ATT:	8667
Total DEC:	8675
Total mouvements:	17342

### Rappel 2<sup>ème</sup> trimestre 2009:

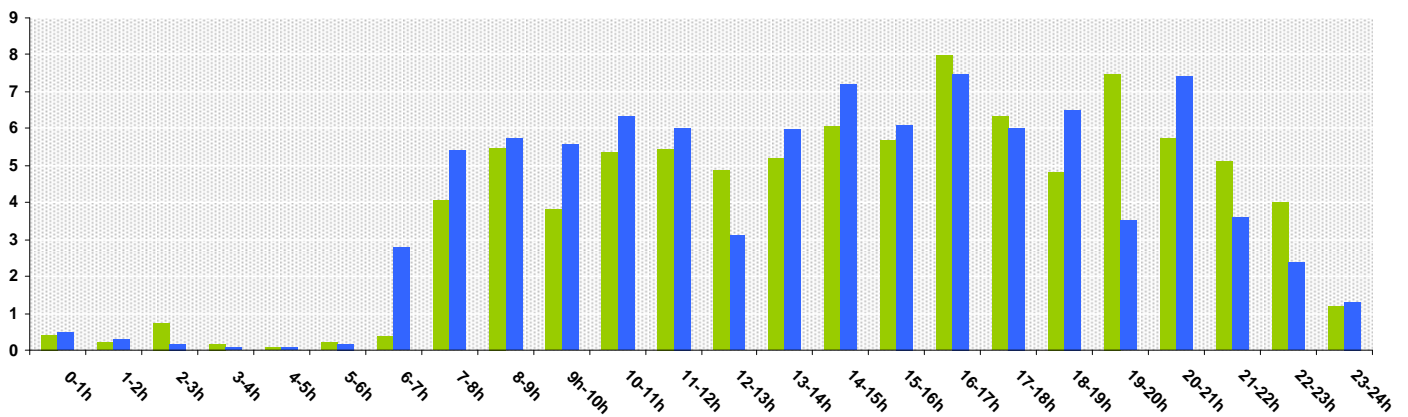
Total ATT:	8402
Total DEC:	8444
Total mouvements:	16846

Piste	ATT %	DEC %
23	30,2	31,7
05	6,8	6,9
11	1,2	1,3
29	8,8	8,5
Hélico	4,6	



## Répartition des mouvements – Moyenne sur 24 heures

■ ATERRISSAGES ■ DECOLLAGES



## Glossaire

### Mouvement

Un atterrissage ou un décollage

### Événement bruit avion

Émergence sonore captée par une station de mesure dans un rayon et une période déterminés. Un seul mouvement d'avion peut donc générer un ou plusieurs événements selon l'emplacement et le nombre de stations de mesure

### Lamax

Niveau instantané maximal atteint lors du passage d'un avion.

### Db(A)

Décibel: unité de mesure du niveau sonore. La pondération (A) permet de prendre en compte la sensibilité de l'oreille humaine à différentes fréquences

## Chiffres

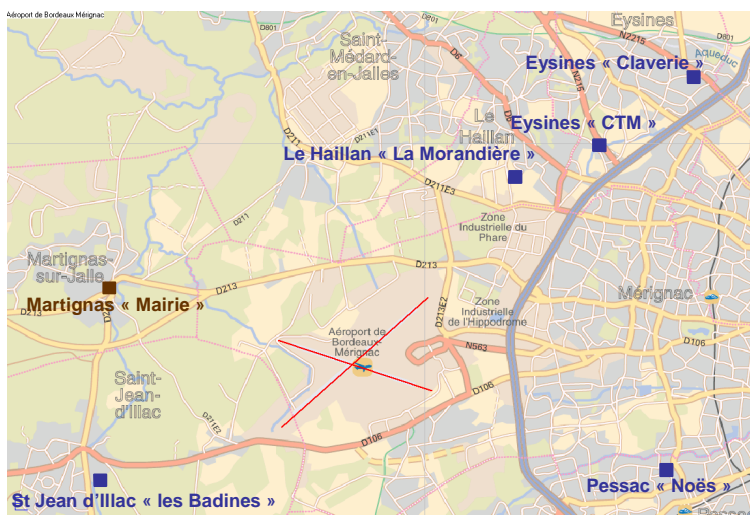
26 : nombre de plaignants totalisant 74 plaintes.

25 : nombre de demandes d'information.

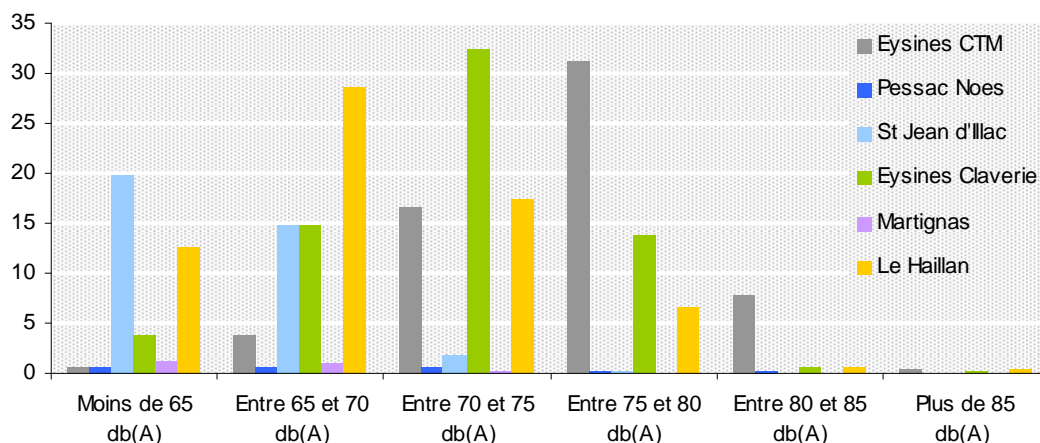


## Localisation des stations de mesure

- Station mobile
- Station fixe



## Nombre moyen journalier d'événements bruit avion (en Lamax)



## Brèves

**Volcan Eyjafjöll:** Entre le 15 et 20 avril, le trafic de l'aéroport a pâti de la fermeture d'une partie de l'espace aérien européen à la suite du nuage volcanique islandais: 562 vols ont été annulés et 12 vols long-courrier déviés vers Bordeaux.

**Stations de mesure du bruit:** Du 31 mai au 4 juin, l'aéroport a achevé le renouvellement de son parc de stations (à Eysines CTM, Eysines Claverie, Le Haillan et Pessac Noës) initié en 2008 (à Martignas et Saint-Jean d'Ilac).

**Manifestation aérienne:** Dans le cadre du centenaire de l'aéronautique en Aquitaine, la ville de Mérignac et la Base Aérienne 106 ont organisé du 17 au 19 juin des festivités permettant au public aquitain de découvrir la légende de l'aviation et la richesse du secteur aéronautique et spatial régional. Les démonstrations en vol d'appareils militaires et civils programmées durant ces journées ont exceptionnellement engendré des trajectoires et des survols non habituels.

**Commission Consultative de l'Environnement (CCE):** L'ordre du jour de la séance du 22 juin a porté sur les sujets suivants: 1/ Renouvellement des membres – 2/ Rapport ACNUSA 2009 – 3/ Point sur les travaux du seuil de piste 29 – 4/ Modification des départs conventionnels Sud de la piste 23 – 5/ Création des départs RNAV1 Sud de la piste 23 – 6/ Point sur les travaux de la nouvelle charte du développement durable.

Guichet unique: 05 56 34 67 00

[www.bordeaux.aeroport.fr](http://www.bordeaux.aeroport.fr) rubrique Environnement